


УТВЕРЖДАЮ

Врио заместителя Министра  
Российской Федерации по делам  
гражданской обороны, чрезвычайным  
ситуациям и ликвидации последствий  
стихийных бедствий – главного  
государственного инспектора  
Российской Федерации  
по пожарному надзору

 А.М. Супруновский

"22" \_\_\_\_\_ 01 \_\_\_\_\_ 2020.

## **МЕТОДИЧЕСКИЕ РЕКОМЕНДАЦИИ**

**по организации размещения знаков безопасности на водных  
объектах, информационных щитов, аншлагов  
и знаков дополнительной информации**

г. Москва, 2020

**СОДЕРЖАНИЕ:**

<b>ВВЕДЕНИЕ</b> .....	3
<b>I. ОБЩИЕ ПОЛОЖЕНИЯ</b> .....	4
<b>II. РЕКОМЕНДАЦИИ ПО РАЗРАБОТКЕ И ИЗГОТОВЛЕНИЮ ЗНАКОВ БЕЗОПАСНОСТИ НА ВОДНЫХ ОБЪЕКТАХ</b> .....	4
<b>III. РЕКОМЕНДАЦИИ ПО РАЗМЕЩЕНИЮ ЗНАКОВ БЕЗОПАСНОСТИ НА ВОДНЫХ ОБЪЕКТАХ</b> .....	5
<b>IV. ОРГАНИЗАЦИЯ КОНТРОЛЯ ЗА РАЗМЕЩЕНИЕМ ЗНАКОВ БЕЗОПАСНОСТИ НА ВОДНЫХ ОБЪЕКТАХ</b> .....	6
<b>V. ПРИЛОЖЕНИЯ</b> .....	8

## **Введение**

Методические рекомендации по организации размещения знаков безопасности на водных объектах, информационных щитов, информационных плакатов, знаков дополнительной информации (далее – Методические рекомендации) подготовлены в целях недопущения гибели и травматизма людей на водных объектах и создания безопасных условий для населения при пользовании водными объектами.

В соответствии с Федеральным законом от 06.10.2003 №131-ФЗ «Об общих принципах организации местного самоуправления в Российской Федерации» осуществление мероприятий по обеспечению безопасности людей на водных объектах, охране их жизни и здоровья возложено на органы местного самоуправления.

На основании Положения о Министерстве Российской Федерации по делам гражданской обороны, чрезвычайным ситуациям и ликвидации последствий стихийных бедствий, утвержденного Указом Президента Российской Федерации от 11.06.2004 № 868, МЧС России осуществляет управление, координацию, контроль и реагирование в области защиты населения от чрезвычайных ситуаций и обеспечения безопасности людей на водных объектах.

Рекомендации предназначены для должностных лиц центрального аппарата МЧС России, главных управлений МЧС России по субъектам Российской Федерации, заинтересованных органов исполнительной власти и органов местного самоуправления для формирования единого подхода к организации безопасности людей на водных объектах.

## **I. Общие положения**

1. Знаки безопасности на водных объектах предназначены для информирования населения об ограничениях по правилам поведения на водных объектах и прилегающей территории, а также обозначения мест купания и проката технических средств активного отдыха.

2. Настоящие Методические рекомендации устанавливают следующие группы знаков безопасности на водных объектах:

- запрещающие знаки;
- предписывающие знаки;
- знаки дополнительной информации;
- информационные щиты и плакаты, аншлаги.

3. Запрещающие знаки предназначены для недопущения гибели и травматизма людей на водных объектах.

Предписывающие знаки предназначены для обозначения мест купания и проката технических средств активного отдыха.

Знаки дополнительной информации предназначены для уточнения или ограничения границ действия знаков, с которыми они применены, применяются совместно с другими знаками.

Информационные щиты, плакаты, а также аншлаги предназначены для информирования населения о режиме пользования водными объектами.

4. Знаки безопасности на водных объектах, знаки дополнительной информации устанавливаются в целях создания комфортных условий для круглогодичного отдыха населения, обеспечения требуемого уровня безопасности правообладателями зон отдыха, правообладателями пляжей и водопользователями в местах массового отдыха на водных объектах, а в зонах отдыха дополнительно к ним – информационные щиты и плакаты, аншлаги.

5. Примерный перечень знаков безопасности на водных объектах и их описание приведены в приложении № 1 к настоящим Методическим рекомендациям.

Примеры графического изображения некоторых знаков и информационного щита приведены в приложении № 2 и приложении № 3 к настоящим Методическим рекомендациям.

## **II. Рекомендации по разработке и изготовлению знаков безопасности на водных объектах**

6. Знаки безопасности на водных объектах, знаки дополнительной информации, информационные щиты, плакаты и аншлаги рекомендуется изготавливать промышленным способом из прочного антикоррозийного материала со сроком эксплуатации не менее одного года.

При разработке и изготовлении знаков, щитов, плакатов, аншлагов следует учитывать степень агрессивного воздействия окружающей среды для увеличения их срока эксплуатации.

7. Рекомендуемые размеры изготавливаемых знаков:  
знаки безопасности на водных объектах – 50х60 сантиметров;  
знаки дополнительной информации – 50х60 сантиметров;  
информационные щиты – 100х60 сантиметров;  
информационные плакаты – 100х60 сантиметров;  
аншлаги – 100х60 сантиметров.

В отдельных случаях на участках с неудовлетворительной видимостью целесообразно увеличивать размер знака.

8. Знаки рекомендуется изготавливать с использованием световозвращающих материалов. Элементы изображения черного и серого цветов знаков могут не обладать световозвращающим эффектом.

9. Знаки могут быть как односторонние, так и двусторонние.

10. Элементы крепления знака не должны искажать информацию, расположенную на его лицевой части.

11. Во избежание актов вандализма и для лучшей видимости рекомендуемое расстояние от земли до нижней границы знака безопасности на водном объекте – не менее 2 метров.

12. На знаках дополнительной информации могут быть указаны: телефоны вызова экстренных оперативных служб, в том числе ближайших поисково-спасательных станций или других аварийно-спасательных формирований в зонах их ответственности.

13. На информационных щитах могут быть указаны: наименование и адрес (адресный ориентир) зоны отдыха, сведения о ее правообладателе, (наименование, номер телефона), номера телефонов экстренных оперативных служб, расположение опасных мест зоны отдыха. Одним из элементов информационных щитов является схема зоны отдыха.

14. На каждый знак безопасности на водном объекте целесообразно наносить индивидуальный номер, по которому экстренные оперативные службы могут оперативно прибыть к месту происшествия. В указанном случае индивидуальный номер наносится в нижнем правом углу знака безопасности на водном объекте.

### **III. Рекомендации по размещению знаков безопасности на водных объектах**

15. Знаки безопасности на водных объектах устанавливаются в соответствии со схемами их размещения, утверждаемыми председателями КЧС муниципальных образований и согласованными с соответствующим структурным подразделением территориального органа МЧС России по субъекту Российской Федерации.

16. Установленные знаки безопасности на водных объектах не могут противоречить друг другу, а также знакам, установленным в соответствии с правилами плавания судов по внутренним водным путям.

17. Места установки знаков безопасности на водных объектах, размеры знаков и надписи на них выбираются так, чтобы из любой точки береговой линии отчетливо читалось не менее одного знака безопасности.

18. При установке знаков безопасности на водных объектах, информационных щитов и плакатов, а также знаков дополнительной информации, следует учитывать:

особенности планировки и благоустройства прилегающей территории;

возможную видимость в светлое и темное время суток;

возможности предотвращения случайных и преднамеренных повреждений знаков;

отсутствие препятствий для транспорта, уборочных машин и механизмов.

19. Знаки безопасности на водных объектах следует удалять от деревьев и кустарников, листва и ветки которых могут загораживать или затенять лицевую сторону знаков.

20. Знаки безопасности на водных объектах сезонного действия устанавливаются на тот период, когда они необходимы, и снимаются после завершения сезона.

21. Информационные плакаты размещаются в наиболее людных местах зон отдыха и содержат дополнительную информацию по правилам поведения, мерам оказания медицинской помощи и другую полезную информацию для отдыхающих.

#### **IV. Организация контроля за размещением знаков безопасности на водных объектах**

22. Сроки установки знаков безопасности на водных объектах, знаков дополнительной информации, информационных щитов, плакатов и аншлагов определяются планами мероприятий по обеспечению безопасности людей на водных объектах на летний и зимний периоды в соответствующем субъекте Российской Федерации (муниципальном образовании).

23. Организация контроля за установкой и состоянием знаков безопасности на водных объектах, знаков дополнительной информации, информационных щитов, плакатов и аншлагов осуществляется главными управлениями МЧС России по субъектам Российской Федерации с привлечением должностных лиц органов исполнительной власти субъектов Российской Федерации, уполномоченных на решение задач в области защиты населения и территорий от чрезвычайных ситуаций.

24. На водных объектах, расположенных в зонах ответственности поисково-спасательных станций, организацию контроля за установкой и

состоянием знаков безопасности на водных объектах, знаков дополнительной информации, информационных щитов, плакатов и аншлагов возможно осуществлять с привлечением спасателей поисково-спасательных станций.

25. В рамках осуществления контроля определяются:

видимость знаков безопасности на водных объектах;

размеры знаков безопасности на водных объектах;

эксплуатационное состояние знаков безопасности на водных объектах (наличие механических повреждений, деформации, загрязнение поверхности);

Особое внимание следует уделять наиболее посещаемым водным объектам, а также водным объектам, на которых зафиксированы случаи травматизма и гибели людей.

26. При выявлении недостатков устанавливаются сроки и способы их устранения (выдача предписаний, направление информационных писем или уведомлений).

## V. Приложения






## Приложение № 1


## Знаки безопасности на водных объектах

№ п/п	Название знака	Описание знака
1	Купаться запрещено	На белом фоне в красной рамке, перечеркнутой красной чертой с верхнего левого угла. Сверху, внутри рамки надпись: «Купаться запрещено». Ниже изображен плывущий человек. Знак укрепляется на столбе (столбах) красного цвета в месте, где купание запрещено
2	Движение моторных маломерных судов запрещено	На белом фоне в красной рамке, перечеркнутой красной чертой с верхнего левого угла. Сверху, внутри рамки надпись: «Движение моторных маломерных судов запрещено». Ниже изображен человек на катере. Знак укрепляется на столбе (столбах) красного цвета в месте, где запрещено движение моторных маломерных судов
3	Движение лодок запрещено	На белом фоне в красной рамке, перечеркнутой красной чертой с верхнего левого угла. Сверху, внутри рамки надпись: «Движение лодок запрещено». Ниже изображен человек на лодке. Знак укрепляется на столбе (столбах) красного цвета в месте, где движение на гребных лодках запрещено
4	Выход на лед запрещен	На белом фоне в красной рамке, перечеркнутой красной чертой с верхнего левого угла. Сверху, внутри рамки надпись: «Выход на лед запрещен». Ниже изображен идущий человек. Знак укрепляется на столбе (столбах) красного цвета в месте, где запрещен выход на лед
5	Выезд транспортных средств на лед запрещен	На белом фоне в красной рамке, перечеркнутой красной чертой с верхнего левого угла. Сверху, внутри рамки надпись: «Выезд транспортных средств на лед запрещен». Ниже изображен автомобиль на льду. Знак укрепляется на столбе (столбах) красного цвета в месте, где выезд автомобилей и других транспортных средств на лед запрещен
6	Купаться в проруби запрещено	На белом фоне в красной рамке, перечеркнутой красной чертой с верхнего левого угла. Сверху, внутри рамки надпись: «Купаться в проруби запрещено». Ниже изображен плывущий в проруби человек. Знак укрепляется на столбе (столбах) красного цвета в месте, где запрещено купание в проруби
7	Место купания	На белом фоне в зеленой рамке. Сверху, внутри рамки надпись: «Место купания». Ниже изображен плывущий человек. Знак укрепляется на столбе (столбах) белого цвета в месте, предназначенном для купания
8	Место купания детей	На белом фоне в зеленой рамке. Сверху, внутри рамки надпись: «Место купания детей». Ниже изображены двое детей, стоящих в воде. Знак укрепляется на столбе (столбах) белого цвета в месте, предназначенном для купания детей и оборудованном специальными ограждениями
9	Место купания в проруби	На белом фоне в зеленой рамке. Сверху, внутри рамки надпись: «Место купания в проруби». Ниже изображен плывущий в проруби человек. Знак укрепляется на столбе(столбах) белого цвета в месте, специально оборудованном для зимнего купания



## Примеры графического изображения знаков и их описание

1	Купаться запрещено	На белом фоне в красной рамке, перечеркнутой красной чертой с верхнего левого угла. Сверху, внутри рамки надпись: «Купаться запрещено». Ниже изображен плывущий человек. Знак укрепляется на столбе (столбах) красного цвета в месте, где купание запрещено.	
2	Движение лодок запрещено	На белом фоне в красной рамке, перечеркнутой красной чертой с верхнего левого угла. Сверху, внутри рамки надпись: «Движение лодок запрещено». Ниже изображен человек на лодке. Знак укрепляется на столбе (столбах) красного цвета в месте, где движение на гребных лодках запрещено.	
3	Выход на лед запрещен	На белом фоне в красной рамке, перечеркнутой красной чертой с верхнего левого угла. Сверху, внутри рамки надпись: «Выход на лед запрещен». Ниже изображен идущий человек. Знак укрепляется на столбе (столбах) красного цвета в месте, где запрещен выход на лед.	
4	Место купания	На белом фоне в зеленой рамке. Сверху, внутри рамки надпись: «Место купания». Ниже изображен плывущий человек. Знак укрепляется на столбе (столбах) белого цвета в месте, предназначенном для купания.	
5	Место купания детей	На белом фоне в зеленой рамке. Сверху, внутри рамки надпись: «Место купания детей». Ниже изображены двое детей, стоящих в воде. Знак укрепляется на столбе (столбах) белого цвета в месте, предназначенном для купания детей и оборудованном специальными ограждениями.	

6	Место купания в проруби	На белом фоне в зеленой рамке. Сверху, внутри рамки надпись: «Место купания в проруби». Ниже изображен плывущий в проруби человек. Знак укрепляется на столбе(столбах) белого цвета в месте, специально оборудованном для зимнего купания.	 The image shows a rectangular sign with a black border. At the top, the text "МЕСТО КУПАНИЯ В ПРОРУБИ" is written in white capital letters. Below the text is a white rectangular area containing a black silhouette of a person swimming in an ice hole. In the bottom-left corner of the sign, there is a small white circle with the number "1" inside.
---	-------------------------	--	--

# ЗОНА ОТДЫХА «СТРОГИНСКАЯ ПОЙМА»

Адрес (адресный ориентир): ул. Маршала Катукова  
вл. 26

Правообладатель:

ГПБУ «Управление ООПТ по СЗАО»

Тел. (499) 199-01-10

Тел. Управы района «Строгино» (495) 750-67-78

При ЧС, пожаре звонить: 101,112,  
(495) 637-22-22, 756-21-48

При нарушении общественного порядка звонить:  
102, (495) 947-73-70, 756-31-20

Скорая медицинская помощь: 103





Департамент природопользования  
и охраны окружающей среды города Москвы:  
(495) 690-58-51, 690-58-48

**ПРИ НЕСЧАСТНЫХ СЛУЧАЯХ  
ЗВОНИТЕ НА СПАСАТЕЛЬНУЮ СТАНЦИЮ «СТРОГИНО»**

**(495) 758-31-11**



## УСЛОВНЫЕ ОБОЗНАЧЕНИЯ

-  - поисково-спасательная станция «Строгино»
-  - зона ответственности поисково-спасательной станции
-  - водоёмы
-  - зеленые насаждения